







-  Дугообразные линеаменты локальной кольцевой структуры
-  Линеаменты в зонах новейшей активизации Вересницкого разлома
-  Линеаменты, отражающие зоны повышенной трещиноватости осадочного чехла
-  Линия геологического разреза по данным сейсмического зондирования
-  Поисковая скважина
-  Проектная скважина

Рис. 4. Космоструктурная карта Вересницкой нефтеперспективной структуры

Fig. 4. Cosmostructural map of the Veresnitskaya oil-promising structure