







-  Локальные кольцевые структуры
-  Линеаменты в зонах новейшей активизации разломов
-  Линеаменты, отражающие зоны повышенной трещиноватости осадочного чехла
-  Линии геологических разрезов по данным сейсмического зондирования
-  Поисковые скважины
-  Проектные скважины

*Рис. 9. Космоструктурная карта Кузьмичевской (I) и Восточно-Кузьмичевской (II) нефтеперспективных структур: 1 – Копаткевичский разлом; 2 – Азерецко-Великоборский разлом*

*Fig. 9. Cosmostructural map of Kuzmichevskaya (I) and East-Kuzmichevskaya (II) oil-promising structures: 1 – Kopatkevichsky fault; 2 – Azeretsko-Velikoborsky fault*